

LE PRESIDENT DU FASO,  
PRESIDENT DU CONSEIL DES MINISTRES,

Visa CF N° 0507  
24-07-07  
*[Signature]*

- VU la Constitution ;
  - VU le décret n° 2006-002/PRES du 05 janvier 2006 portant nomination du Premier Ministre ;
  - VU le décret n° 2006-003/PRES/PM du 06 janvier 2006, portant composition du gouvernement ;
  - VU le décret n° 2006-216/PRES/PM du 15 mai 2006 portant attributions des membres du gouvernement ;
  - VU le décret n° 2006-413/PRES/PM/MHU du 11 septembre 2006 portant organisation du Ministère de l'habitat et de l'urbanisme ;
  - VU la loi n° 014/96/ADP du 23 mai 1996 portant Réorganisation agraire et foncière au Burkina Faso ;
  - VU le décret n° 97-054/PRES/PM/MEF du 06 février 1997 portant conditions et modalités d'application de la loi n°014/96/ADP du 23 mai 1996 portant Réorganisation agraire et foncière au Burkina Faso ;
  - VU la loi n° 055-2004/AN du 21 décembre 2004 portant code général des collectivités territoriales au Burkina Faso ;
  - VU la loi n° 017-2006/AN du 18 mai 2006 portant code de l'urbanisme et de la construction au Burkina Faso ;
- Sur rapport du Ministre de l'habitat et de l'urbanisme ;
- Le Conseil des Ministres entendu en sa séance du 14 mars 2007 ;

DECRETE

Chapitre 1 : Des dispositions générales

Article 1 : En application de l'article 83 de la loi n°017-2006/AN du 18 mai 2006, portant code de l'urbanisme et de la construction au Burkina Faso, les procédures d'élaboration, d'approbation et de révision des Plans d'Occupation des Sols sont fixées par les dispositions du présent décret.

## Chapitre 2 : Du contenu du Plan d'Occupation des Sols

Article 2 : Le Plan d'Occupation des Sols, document de planification qui fixe le cadre des orientations du Schéma Directeur d'Aménagement et d'Urbanisme, comprend :

- un rapport de présentation ;
- des documents graphiques ;
- un règlement communal d'urbanisme.

Article 3 : Le rapport de présentation du Plan d'Occupation des Sols comporte :

- le bilan de la situation physique, socio-économique et socio démographique existant de la localité concernée et un exposé sur les perspectives d'évolution et notamment celles relatives à l'habitat aux activités économiques et aux équipements publics ;
- les perspectives d'évolution des zones urbanisées et des zones d'urbanisation future ;
- la justification de la compatibilité des options d'évolution urbaine avec les orientations du Schéma Directeur d'Aménagement et d'Urbanisme et les textes législatifs relatifs aux servitudes publiques régissant l'utilisation du sol ;
- l'indication des superficies des différents types de zones ;
- la proposition des moyens de mise en œuvre du Plan d'Occupation des Sols notamment ceux favorisant une maîtrise foncière appropriée ;
- l'étude d'impact sur l'environnement.

Article 4 : Les documents graphiques du Plan d'Occupation des Sols font apparaître :

- les zones à l'intérieur desquelles s'appliquent les dispositions du règlement communal d'urbanisme ;
- le tracé et les emprises des voies à conserver, à modifier ou à créer ;
- les emplacements réservés aux ouvrages publics, aux installations d'intérêt général, aux espaces verts, aux dépôts de déchets ménagers et industriels et à l'implantation des équipements ;
- les plans des réseaux relatifs à l'eau potable, l'électricité, aux télécommunications, à l'assainissement et autres ;
- les zones soumises à des servitudes d'utilité publique, notamment celles relatives aux réseaux et au domaine public ;

- les zones non aedificandi pour cause de risque ou de nuisance ;
- les zones comprenant les ressources naturelles à préserver ;
- les zones assujetties à une réglementation particulière ou spécifique notamment les sites culturels et archéologiques, les secteurs sauvegardés, les ensembles historiques et traditionnels et les monuments historiques ;
- les périmètres d'intervention devant faire l'objet d'opérations d'urbanisme.

**Article 5:** Le règlement communal d'urbanisme fixe les règles générales d'occupation des sols et les règles particulières à certaines zones notamment les servitudes relatives au domaine public, aux sites culturels, aux secteurs sauvegardés, aux monuments historiques et autres

**Article 6:** Le règlement communal d'urbanisme peut comprendre tout ou partie des règles d'urbanisme suivantes :

- les occupations et utilisations du sol interdites ;
- les occupations et utilisations du sol soumises à des conditions particulières ;
- les conditions de desserte des terrains par les voies publiques ou privées et d'accès aux voies ouvertes au public ;
- les conditions de desserte des terrains par les réseaux publics d'eau, d'électricité et d'assainissement ;
- la superficie minimale des terrains constructibles ;
- l'implantation des constructions par rapport aux voies et emprises publiques ;
- l'implantation des constructions par rapport aux limites séparatives ;
- l'implantation des constructions les unes par rapport aux autres sur une même propriété ;
- l'emprise au sol des constructions ;
- l'aspect extérieur des constructions et l'aménagement de leurs abords ;
- les obligations imposées aux constructeurs en matière de réalisation d'aires de stationnement ;
- les obligations imposées aux constructeurs en matière de réalisation d'espaces libres, d'aires de jeux et de loisirs ;
- le coefficient d'occupation des sols.

### Chapitre 3: De la procédure d'élaboration du Plan d'occupation des Sols

#### *Section 1 : De l'initiative de l'élaboration du Plan d'Occupation des Sols*

**Article 7:** L'initiative de l'élaboration du Plan d'Occupation des Sols est de la compétence de la commune.

Article 8 : L'élaboration du Plan d'Occupation des Sols est prescrite par arrêté du Maire de la commune après délibération du Conseil Municipal.

Une copie de l'arrêté municipal prescrivant l'élaboration du Plan d'Occupation des Sols est obligatoirement transmise au ministre en charge de l'urbanisme.

Article 9 : Nonobstant les dispositions de l'article 7 ci-dessus, le ministre en charge de l'urbanisme peut prescrire par arrêté l'élaboration du Plan d'Occupation des Sols.

*Section 2 : De l'élaboration du Plan d'Occupation des Sols*

Article 10 : Seuls les bureaux d'études d'urbanisme agréés, les services techniques chargés de l'urbanisme et les services techniques municipaux ayant l'expertise nécessaire sont habilités à élaborer un Plan d'Occupation des Sols.

Article 11 : L'ensemble de la procédure relative à l'élaboration du projet de Plan d'Occupation des Sols, est conduit sous la supervision directe du service technique chargé de l'urbanisme territorialement compétent, et ce en étroite collaboration avec le ministère chargé de l'administration du territoire.

Chapitre 4 : De la procédure d'approbation du Plan d'Occupation des Sols

*Section 1 : Du contrôle technique du projet de Plan d'Occupation des Sols*

Article 12 : L'avant-projet de Plan d'Occupation des Sols est soumis pour contrôle technique au service technique chargé de l'urbanisme territorialement compétent, lequel dispose à cet effet d'un délai d'un (1) mois pour compter de sa date de réception pour se prononcer.

*Section 2 : Des avis consultatifs sur le projet de Plan d'Occupation des Sols*

Article 13 : L'avant-projet de Plan d'Occupation des Sols doit par ailleurs, être soumis pour avis par le maire de la commune concernée, à la Commission Communale de l'Urbanisme et de la Construction, laquelle dispose d'un délai d'un (1) mois pour transmettre ses avis à la structure chargée de l'élaboration du Plan d'Occupation des Sols.

Article 14 : Un avis d'enquête publique est publié et affiché dans les locaux de la commune concernée conformément à la réglementation en vigueur.

Article 15 : Pendant la durée de l'enquête publique, toute personne peut faire consigner ses observations ou oppositions sur un registre ouvert à cet effet à la mairie.

Article 16 : Les observations de la Commission Communale de l'Urbanisme et de la Construction sont consignées dans un procès-verbal après une séance de restitution; il doit en être obligatoirement tenu compte pour l'élaboration du projet de Plan d'Occupation des Sols.

Ces observations sont réputées favorables si elles n'interviennent pas dans le délai imparti.

Article 17 : A l'expiration du délai prévu pour l'enquête publique, le projet de Plan d'Occupation des Sols accompagné des observations ou oppositions éventuelles est transmis par le maire de la commune concernée à la structure chargée de l'élaboration du Plan d'Occupation des Sols pour d'éventuelles modifications.

Section 3 : De l'affichage et de l'approbation du projet de Plan d'Occupation des Sols

Article 18 : Le projet de Plan d'Occupation des Sols est ensuite transmis au Conseil municipal pour affichage à la mairie.

Article 19 : Le projet de Plan d'Occupation des Sols corrigé et obligatoirement cacheté par le service chargé de l'urbanisme territorialement compétent est ensuite soumis au conseil municipal concerné pour délibération, et ce dans un délai de trois mois pour compter de sa date de réception.

Article 20 : Le projet définitif du Plan d'Occupation des Sols est approuvé par arrêté du maire de la commune concernée après délibération du conseil municipal.

Cette approbation vaut déclaration d'utilité publique des travaux projetés.

Article 21 : Une copie de l'arrêté d'approbation du Plan d'Occupation des Sols est obligatoirement transmise au ministre en charge de l'urbanisme dans le délai de deux (2) mois pour compter de sa date de signature.

Article 22 : Les plans d'aménagement des opérations d'urbanisme doivent être compatibles avec les dispositions du Plan d'Occupation des Sols approuvé.

Section 2 : De la Commission Régionale de l'Urbanisme et de la Construction

Article 26 : La Commission Régionale de l'Urbanisme et de la Construction se prononce sur toutes les questions relevant de sa compétence notamment sur :

- les objectifs de la politique nationale d'aménagement concernant le territoire régional ;
- les options nationales et régionales en matière de politique d'urbanisme et de construction ayant un impact sur le développement de la région ;
- les projets d'urbanisme et de construction d'intérêt national initiés par l'Etat sur le territoire régional ;
- les projets de Schéma Directeur d'Aménagement et d'Urbanisme.

Article 27 : Le Président du Conseil Régional est le président de la Commission Régionale de l'Urbanisme et de la Construction.

Article 28 : Les membres de la Commission Régionale de l'Urbanisme et de la Construction ainsi que leurs suppléants sont nommés par arrêté du gouverneur de la région.

Article 29 : Les membres représentant les services déconcentrés de l'Etat au niveau régional sont nommés selon la répartition ci-après :


- un (1) représentant du service régional chargé de l'urbanisme et de la construction ;
- un (1) représentant du service régional chargé des domaines et du cadastre ;
- un (1) représentant du service régional chargé de l'action sociale ;
- un (1) représentant du service régional chargé de la promotion de la femme ;
- un (1) représentant du service régional chargé de la défense ;
- un (1) représentant du service régional chargé de la sécurité ;
- un (1) représentant du service régional chargé de la protection civile ;
- un (1) représentant du service régional chargé du patrimoine culturel ;
- un (1) représentant du service régional chargé de l'aménagement du territoire ;
- un (1) représentant du gouvernorat ;
- un (1) représentant du service régional chargé de l'élevage ;
- un (1) représentant du service régional chargé de l'agriculture et de l'eau ;
- un (1) représentant du service régional chargé des sports et loisirs ;

Chapitre 7 : Des dispositions finales


Article 29 : Le Ministre de l'habitat et de l'urbanisme, le Ministre de l'administration territoriale et de la décentralisation, le Ministre de l'économie et du développement et le Ministre des finances et du budget sont chargés, chacun en ce qui le concerne, de l'exécution du présent décret qui sera publié au Journal Officiel du Faso.

Ouagadougou, le 27 juillet 2007

Le Premier Ministre



Paramanga Ernest YONLI




Le Ministre de l'habitat  
et de l'urbanisme




Sékou BA

Le Ministre de l'administration  
territoriale et de la décentralisation




Clément Pengdwendé SAWADOGO

Le Ministre des finances  
et du budget



Jean-Baptiste Marie Pascal COMPAORE

Le Ministre de l'économie  
et du développement



Seydou BOUDA

